



ГОРІШНЬОПЛАВНІВСЬКА МІСЬКА РАДА ПОЛТАВСЬКОЇ ОБЛАСТІ

(Сорок шоста сесія сьомого скликання)

РІШЕННЯ

16 липня 2019

Про передачу Управлінню по інвестиціях та будівництву Горішньоплавнівської міської ради Полтавської області земельних ділянок на умовах суперфіцію по вул. Дніпровська

На підставі звернення Управління по інвестиціях та будівництву Горішньоплавнівської міської ради Полтавської області щодо укладення договорів суперфіцію на земельні ділянки по вул. Дніпровська, рішення виконавчого комітету Горішньоплавнівської міської ради Полтавської області «Про призначення замовником Управління по інвестиціях та будівництву Горішньоплавнівської міської ради Полтавської області по об'єкту «Реконструкція міського кладовища в м. Горішні Плавні Полтавської області» №63 від 28.02.2017 року, керуючись ст.ст. 12, 102-1 Земельного кодексу України, гл. 34 Цивільного кодексу України, відповідно до ст.26 Закону України «Про місцеве самоврядування в Україні», враховуючи пропозиції постійної комісії з питань архітектури, будівництва та земельних ресурсів (протокол № 54 від 08.07.2019 р.), Горішньоплавнівська міська рада Полтавської області

ВИРІШИЛА:

1. Передати Управлінню по інвестиціях та будівництву Горішньоплавнівської міської ради Полтавської області у безоплатне користування на умовах суперфіцію терміном на 5 (п'ять) р. земельні ділянки по вул. Дніпровська у місті Горішні Плавні Полтавської області:

1.1 площею 3,7500 га, згідно з додатком №1 до рішення, для реконструкції міського кладовища в м. Горішні Плавні Полтавської області, яка входить у межі земельної ділянки площею 3,7500 га, кадастровий номер 5310200000:50:023:0296, код згідно з КВЦПЗ 18.00 - землі загального користування (землі будь-якої категорії, які використовуються як майдани, вулиці, проїзди, шляхи, громадські пасовища, сіножаті, набережні, пляжі, парки, зелені зони, сквери, бульвари, водні об'єкти загального користування, а також інші землі, якщо рішенням відповідного органу державної влади чи місцевого самоврядування їх віднесено до земель загального користування);

1.2 площею 0,0306 га, згідно з додатком №2 до рішення, для реконструкції міського кладовища в м. Горішні Плавні Полтавської області, яка входить у межі земельної ділянки площею 0,0306 га, кадастровий номер 5310200000:50:025:1215, код згідно з КВЦПЗ 18.00 – землі загального користування (землі будь-якої категорії, які використовуються як майдани, вулиці, проїзди, шляхи, громадські пасовища, сіножаті, набережні, пляжі, парки, зелені зони, сквери, бульвари, водні об'єкти загального користування, а також інші землі, якщо рішенням відповідного органу державної влади чи місцевого самоврядування їх віднесено до земель загального користування);

1.3 площею 0,4538 га, згідно з додатком №3 до рішення, для реконструкції міського кладовища в м. Горішні Плавні Полтавської області, яка входить у межі земельної ділянки площею 0,4538 га, кадастровий номер 5310200000:50:025:1216, код згідно з КВЦПЗ 18.00 – землі загального користування (землі будь-якої категорії, які використовуються як майдани, вулиці, проїзди, шляхи, громадські пасовища, сіножаті, набережні, пляжі, парки, зелені зони, сквери, бульвари, водні об'єкти загального користування, а також інші землі, якщо рішенням відповідного органу державної влади чи місцевого самоврядування їх віднесено до земель загального користування).

2. Доручити міському голові Бикову Д.Г. укласти від імені міської ради договори суперфіцію на користування земельними ділянками, зазначених у пункті 1 даного рішення.

3.Зобов'язати Управління по інвестиціях і будівництву Горішньоплавнівської міської ради Полтавської області:

3.1.Протягом шести місяців укласти договори суперфіцію на користування земельними ділянками по вул. Дніпровська;

3.2. Реконструкцію міського кладовища в м. Горішні Плавні Полтавської області здійснювати в межах, визначених у додатках до рішення.

Міський голова

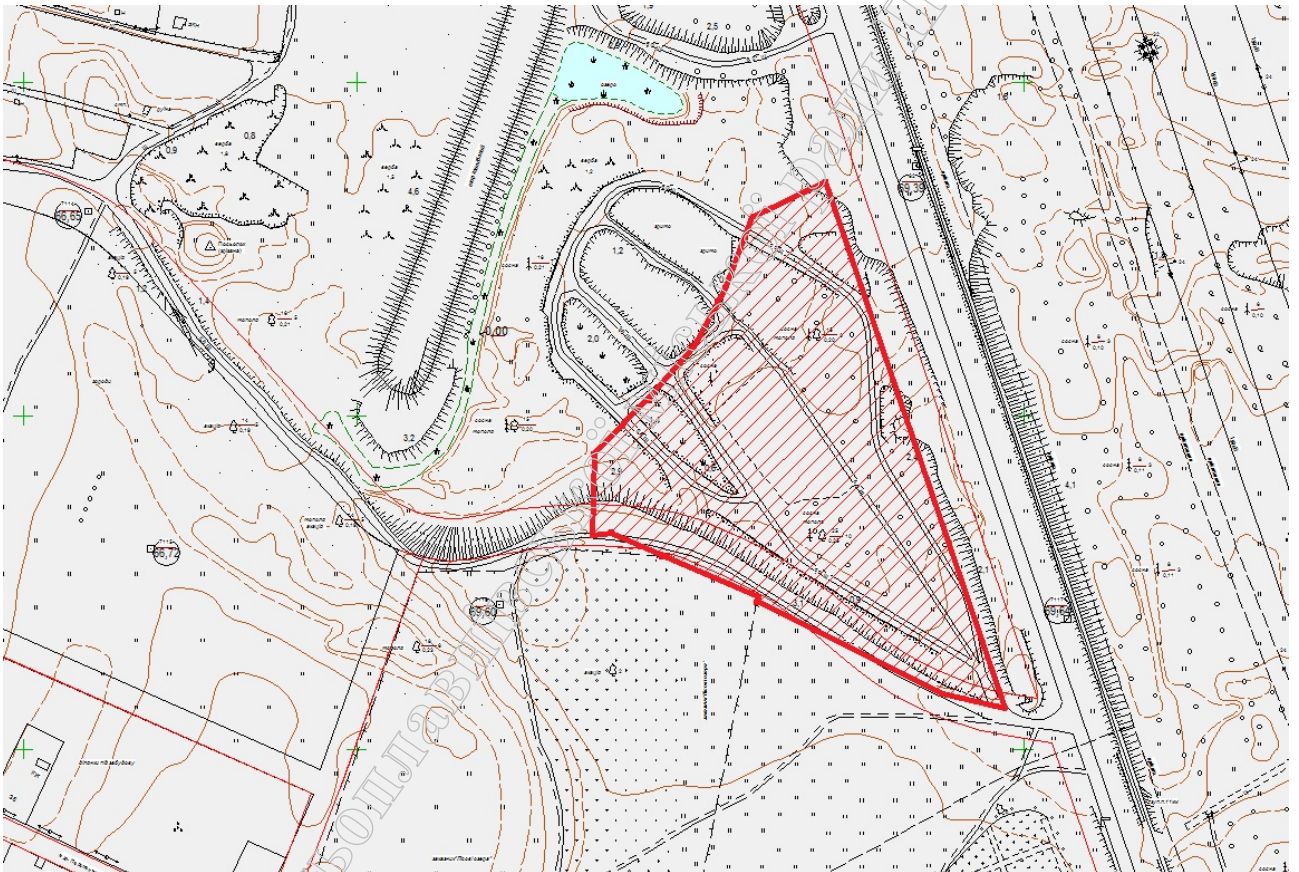
(підписано)

Д.Г. Биков

Додаток №1
до рішення 46 сесії
Горішньоплавнівської міської
ради Полтавської області
7 скликання
16.07.2019

Схема

розташування земельної ділянки (кадастровий номер 5310200000:50:023:0296)
для реконструкції міського кладовища в м. Горішні Плавні Полтавської області



Начальник Управління архітектури
і містобудування Горішньоплавнівської
міської ради Полтавської області

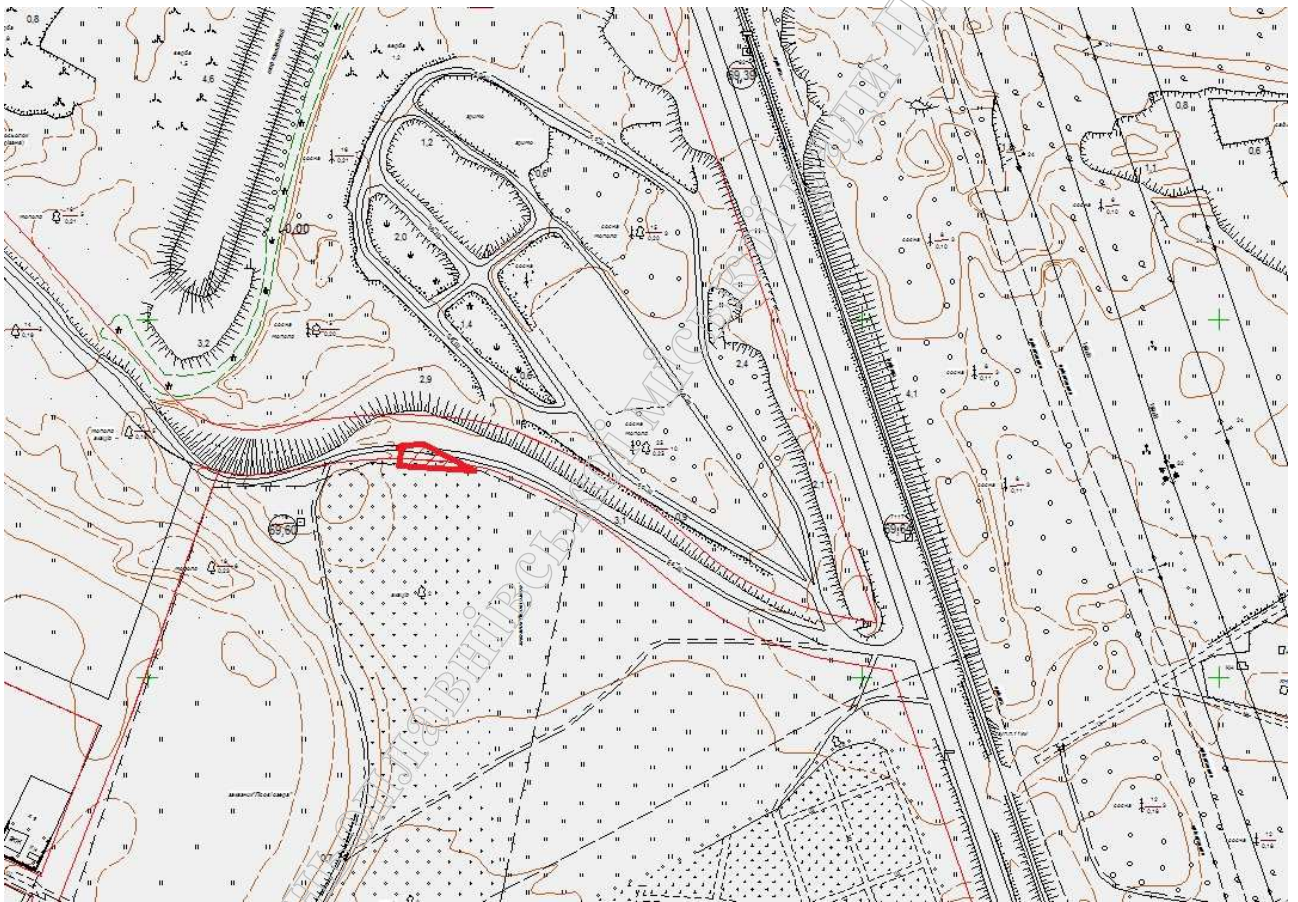
(підписано)

М.М. Шкопотко

Охтирська 2-28-46

Додаток №2
до рішення 46 сесії
Горішньоплавнівської міської
ради Полтавської області
7 скликання
16.07.2019

Схема
розташування земельної ділянки (кадастровий номер 5310200000:50:025:1215)
для реконструкції міського кладовища в м. Горішні Плавні Полтавської області



Начальник Управління архітектури
і містобудування Горішньоплавнівської
міської ради Полтавської області
Шконотко

(підписано)

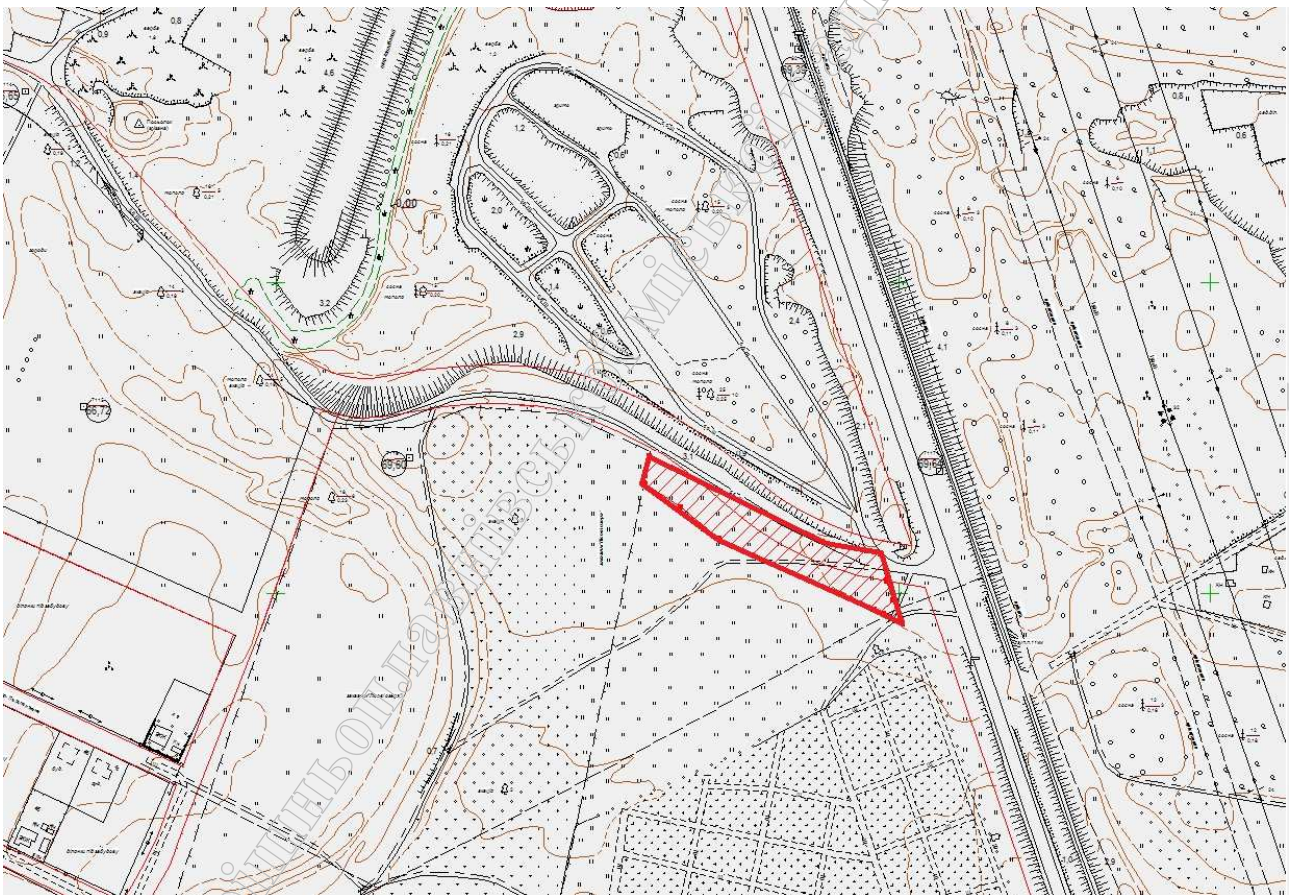
М.М.

Охтирська 2-28-46

Додаток №3
до рішення 46 сесії
Горішньоплавнівської міської
ради Полтавської області
7 скликання
16.07.2019

Схема

розташування земельної ділянки (кадастровий номер 5310200000:50:025:1216)
для реконструкції міського кладовища в м. Горішні Плавні Полтавської області



Начальник Управління архітектури
і містобудування Горішньоплавнівської
міської ради Полтавської області

(підписано)

М.М. Шкопотко

Охтирська 2-28-46